

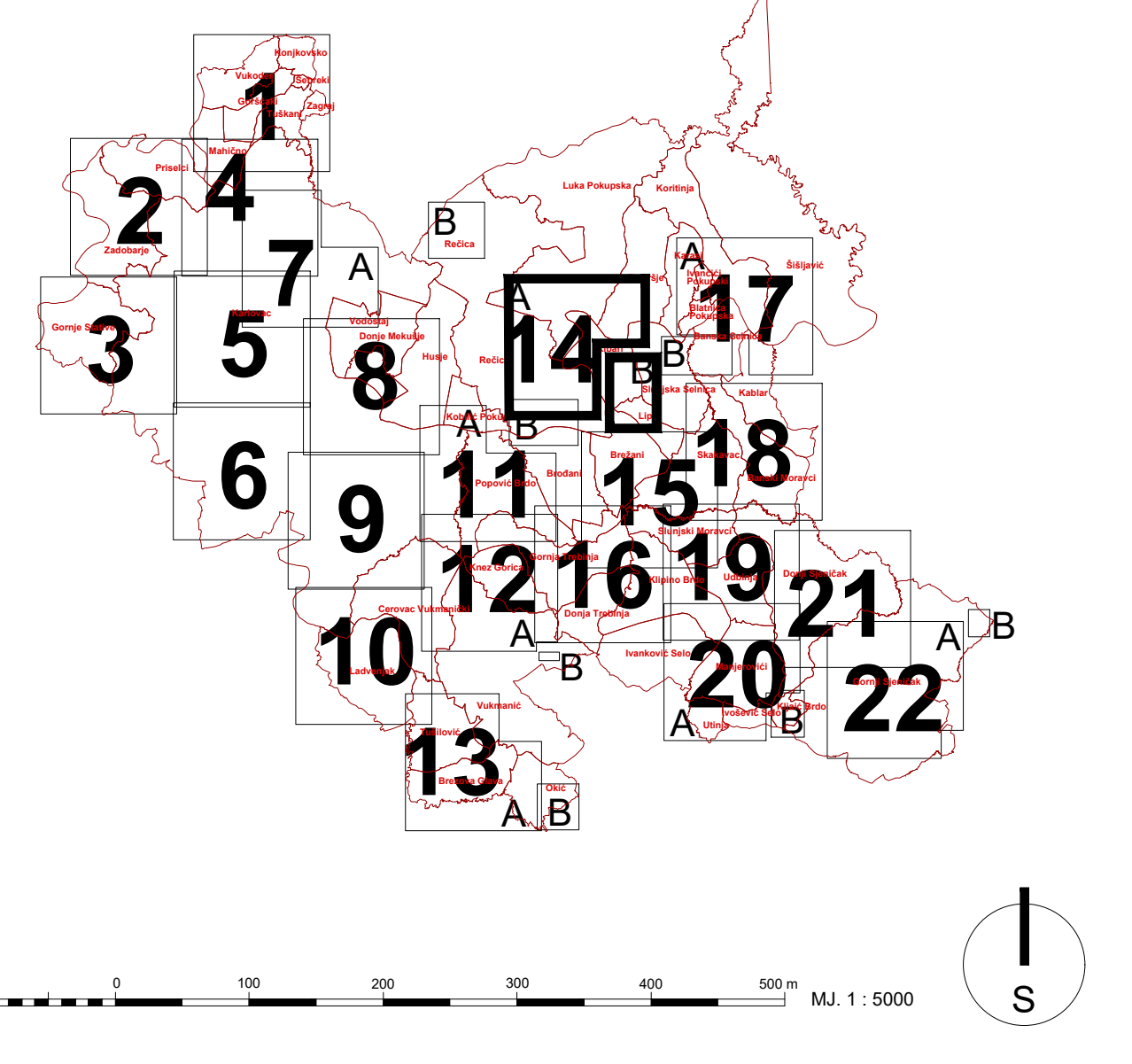
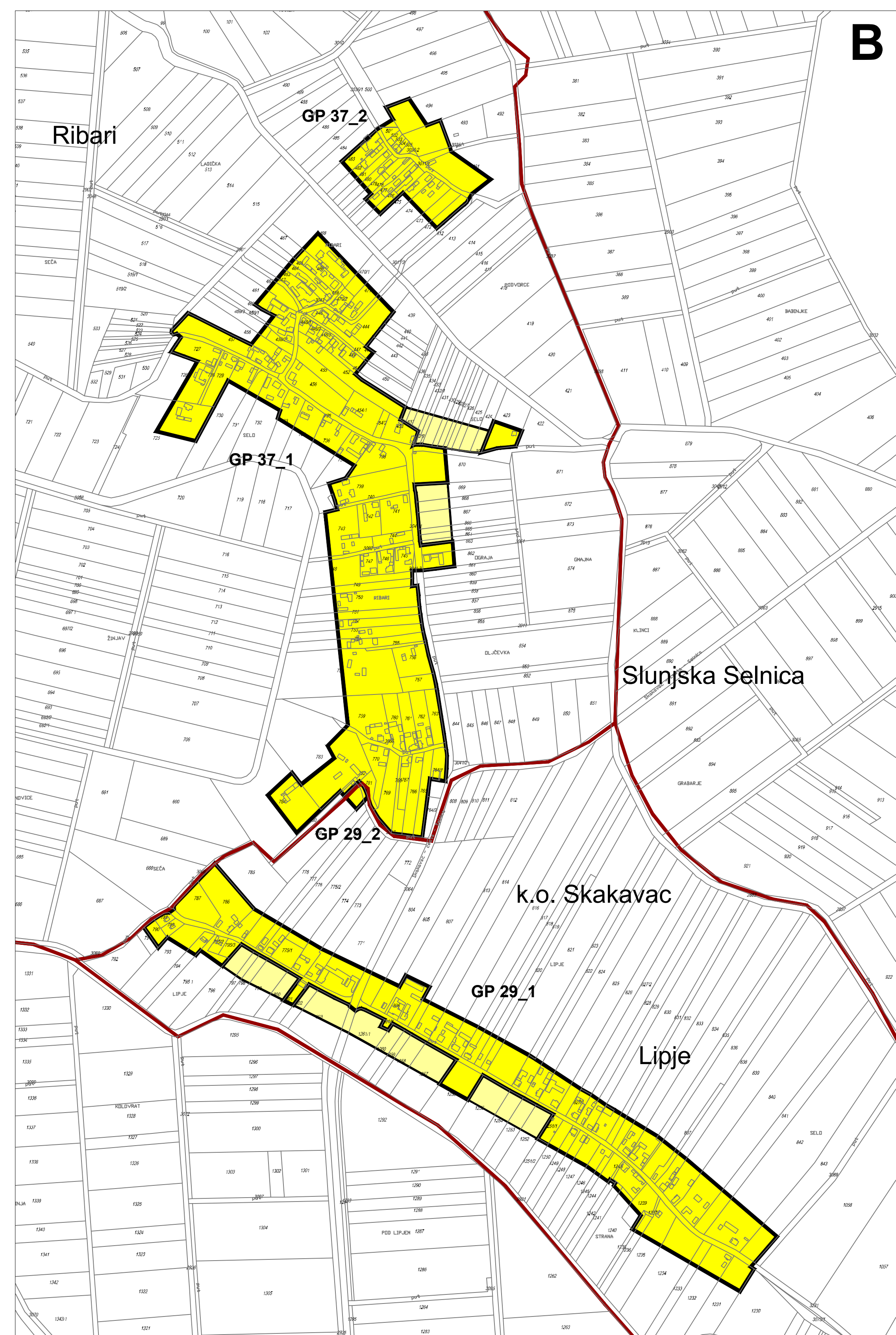
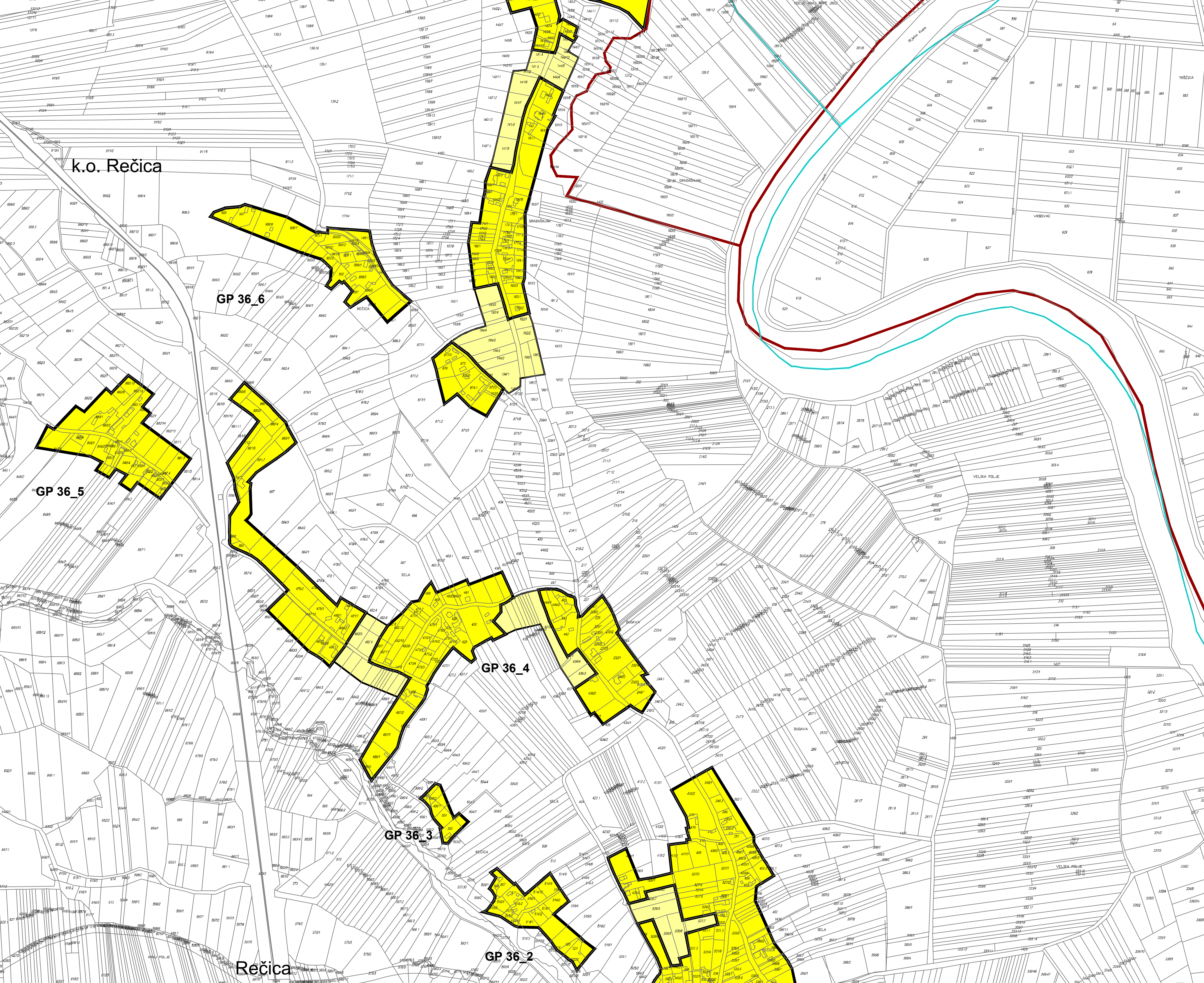
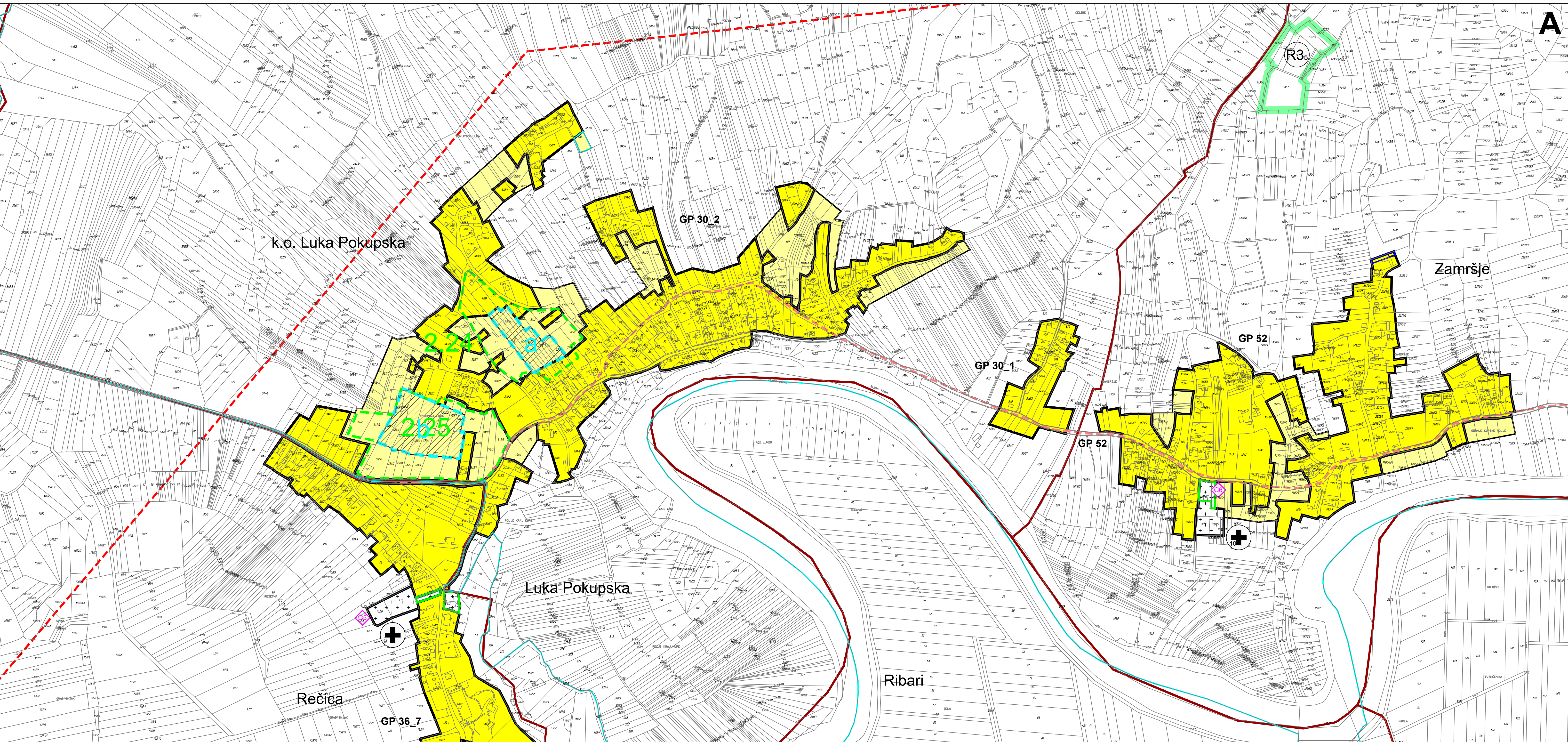


**IV. izmjene i dopune  
PROSTORNOG PLANA UREĐENJA  
GRADA KARLOVCA**

**4.14. GRAĐEVINSKA PODRUČJA  
k.o. Skakavac, Luka Pokupska, Rečica**

**TUMAČ ZNAKOVLJJA:**

- |                    |  |                    |                               |
|--------------------|--|--------------------|-------------------------------|
| [Red dashed line]  | GRANICA OBLIHVAT/GRANICA GRADA   | [Red solid line]   | GRANICA GRAĐEVINSKOG PODRUČJA |
| [Red solid line]   | GRANICA NASELJA  | [Red solid line]   | GRANICA GRAĐEVINSKOG PODRUČJA |
| [Blue dashed line] | GRANICA KATASTARSKA OPĆINE   | [Red dashed line]  | GRANICA GRAĐEVINSKOG PODRUČJA |
| [Yellow]           | GRADJEVINSKA PODRUČJA I POVRŠINE ZA RAZVOJ I UREĐENJE IZVAN NASELJA  | [Blue dashed line] | GRANICA GRAĐEVINSKOG PODRUČJA |
| [Red]              | POSREDAVAČKA NAMJENA<br>N - vešta (N) - obilježiti granata Rpa Stepa sa<br>Zastupnikom (N) 122 - Stari trg Karlovca 122<br>Evidencija zemljišta: N - 110 - Ispuste Irvanice otkop N0<br>Uredba: N - 110 - Ispuste Irvanice otkop N0<br>Izjava o izradi projekta: N - 110 - Ispuste Irvanice otkop N0<br>Izjava o izradi projekta: N - 110 - Ispuste Irvanice otkop N0<br>Izjava o izradi projekta: N - 110 - Ispuste Irvanice otkop N0 | [Red dashed line]  | POSREDAVAČKA NAMJENA          |
| [Green]            | GOSPODARSKA NAMJENA PROJEKCIJNA<br>1 - Gorje Mekuje 1. i - Gorje Mekuje 2. i - Jug Mata<br>Prijodna 1. i - Mala prikladna: 1 - Priodna 1. i - PPU 1.<br>Baniš-Rovca 1. i - Mahiño 1. i 2. i - Skakavac 1. i -<br>Prijodna 2. i - Banske Ceste 1. i - Banske Ceste 2. i - Lontovec-Turaj,<br>1. i - Mahiše 1. i - Ivica   | [Red dashed line]  | POSREDAVAČKA NAMJENA          |
| [Orange]           | GOSPODARSKA NAMJENA - POVRŠINA ZA<br>ISKORISĆAVANJE MINERALNIH SIROVINA<br>14 - površina glina 14 - površina glina   | [Red dashed line]  | POSREDAVAČKA NAMJENA          |
| [Red]              | GOSPODARSKA NAMJENA POSLOVNA<br>K - Dabok, K <sub>2</sub> - Hričak, K <sub>3</sub> - Selva-Gradac, K <sub>4</sub> - Novice   | [Red dashed line]  | POSREDAVAČKA NAMJENA          |
| [Red]              | UGOSTITELJSKO-TURISTIČKA<br>11 - hotel T3 - ankamp T3 - Mala Polje T3 - Turaj<br>T3 - Hotel T3 - ankamp T3 - ankamp T3 - ankamp  | [Red dashed line]  | POSREDAVAČKA NAMJENA          |
| [Red]              | JAVNA I DRUŠTVENA NAMJENA<br>D - policijska/avogastvo/prateći sadržaji bolnice   | [Red dashed line]  | POSREDAVAČKA NAMJENA          |
| [Red]              | SPORTSKO-REKREACIJSKA NAMJENA<br>R8 - zona sportskih (R8 - Novac, R8 <sub>2</sub> - Morana)<br>R7 - zonirani i rekreativni park R8 - zabavni park<br>Zvarka, R9 - modakova staza 5i Doroteja   | [Red dashed line]  | POSREDAVAČKA NAMJENA          |
| [Red]              | OS POSREDAVAČKE NAMJENE  | [Red dashed line]  | POSREDAVAČKA NAMJENA          |
| [Red]              | OS POSREDAVAČKE NAMJENE  | [Red dashed line]  | POSREDAVAČKA NAMJENA          |
| [Red]              | OS POSREDAVAČKE NAMJENE  | [Red dashed line]  | POSREDAVAČKA NAMJENA          |
| [Red]              | OS POSREDAVAČKE NAMJENE  | [Red dashed line]  | POSREDAVAČKA NAMJENA          |
| [Red]              | OS POSREDAVAČKE NAMJENE  | [Red dashed line]  | POSREDAVAČKA NAMJENA          |



Županja: KARLOVAČKA ŽUPANIJA	
Jednica lokalne samouprave: GRAD KARLOVAC	
Naziv prostornog plana: PROSTORNI PLAN UREĐENJA - IV. IZMJENE I DOPUNE	
Broj plana: A-772/2021	Plan izradio: PRILOG PLAN ZA PONOVNU JAVNU RASPRAVU
Naziv kartografskog prikaza: GRAĐEVINSKA PODRUČJA - k.o. Skakavac, Luka Pokupska, Rečica	
Broj kartografskog prikaza: 4.14.	Mjerilo kartografskog prikaza: 1:5000
Odluka predstavničkog tijela o izradi Plana: Odluka predstavničkog tijela o donošenju Plana: "Glasnik" Grada Karlovca 8/21	
Datum i glasilo objave javne rasprave: 29.04.2023. www.mog.gov.hr, 26.04.2023. www.karlovac.hr 15.05.2023. Datum i glasilo objave ponovne javne rasprave: 15.05.2023. od 15.05.2023. do 29.05.2023. 3.10.2023. www.mog.gov.hr, www.karlovac.hr 4.10.2023. Vidovana list. Datum i glasilo objave ponovne javne rasprave: 5.10.2023. od 5.10.2023. do 12.10.2023.	
Pisatelj tijela odgovornog za provođenje javne rasprave: Odgovorna osoba: Gordana Koprivnjak, dipl.ing.arh.	
Mljetnje Zavoda za prostorno uređenje Karlovačke županije: Klasa: Ubrtoj od g.	
Pravna osoba koja je izradila Plan: URB/ING d.o.o. za poslovne prostorne uređenje i zaštitu okoliša, Zagrebačka cesta 143A, Zagreb	
Pisatelj prisne osobe koja je izradila Plan: Odgovorna osoba: Tihomir Knezic, dipl.ing.arh.	
Odgovorni voditelj: Dario Martinec, dipl.ing.arh. DARIO MARTINEC dipl.ing.arh. OVLASŦEN ARHITEKT URB/ING	
Stručni tim u izradi Plana: Dario Martinec, dipl.ing.arh., ovl.arh.arb. Blaz Cerovski, mag.ing.prosp.arch. Maša Martinec Gurdinić, dipl.ing.arh., ovl.arh.arb. (izjavljiva odgovornost) Snješka Krtać, mag.ing.prosp.arch. Ivana Čelić, mag.ing.prosp.arch. dr.sc. Filip Srajer, dipl.ing.arh., ovl.arh.arb.	
Pisatelj Gradskog vijeća: Predsjednik Gradskog vijeća: Marin Svetiĉ, dipl.ing.-šumarstva	
Izloženost ovog prostornog plana s izvornikom ovjerava: Pisatelj nadležnog tijela: M.P. ino. ino. ino. ino. ino.	